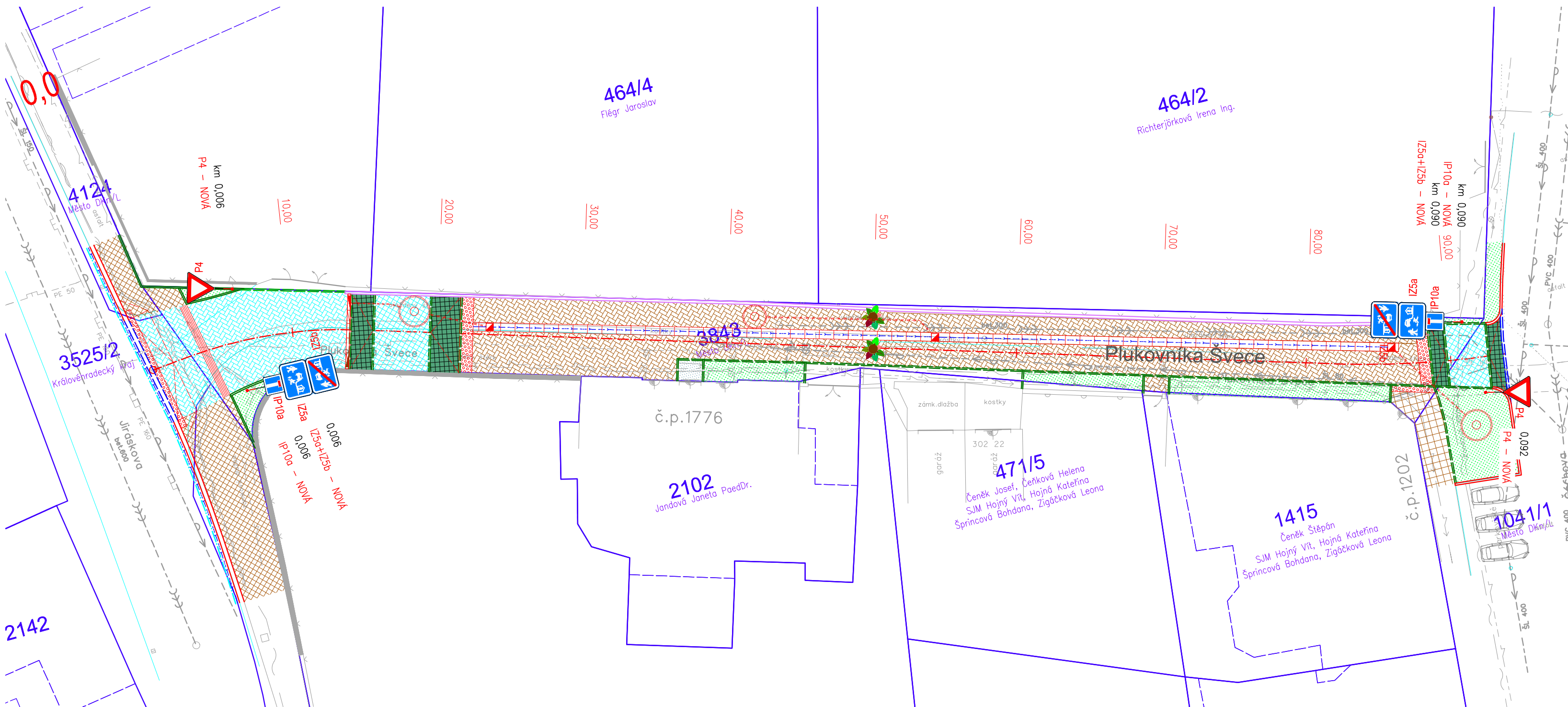


SITUACE DOPRAVNÍHO ZNAČENÍ M 1:250  
Ulice Plk. Švece - západní část



UMÍSTĚNÍ DOPRAVNÍHO ZNAČENÍ

Směrové umístění  
Svislé dopravní značky a dopravní zařízení se umísťují přibližně kolmo ke směru silničního provozu. Reflexní dopravní značky a reflexní dopravní zařízení se umísťují tak, aby maximální účinek odrazu světelných paprsků reflektorů vozidel působil na řidiče mimo obec ze vzdálenosti přibližně 100 m, v obci přibližně 50 m.

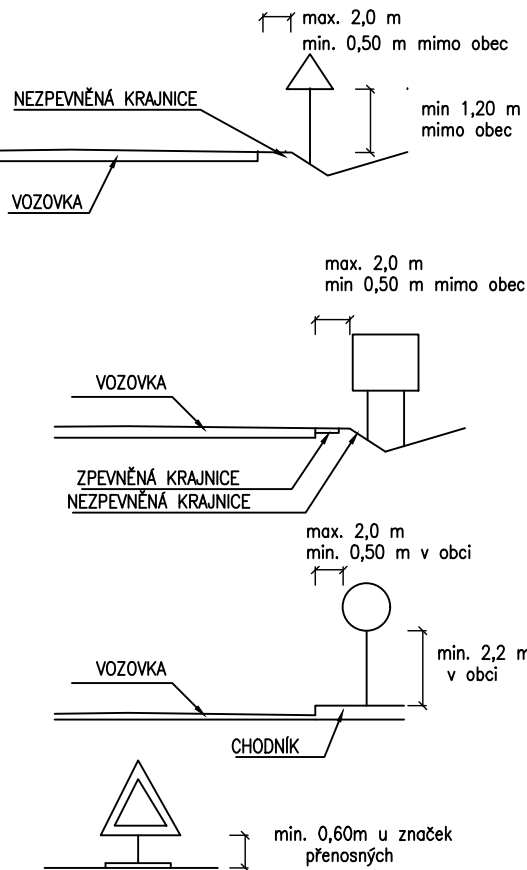
Vzdálenost mezi dopravními značkami  
V podélném směru se dopravní značky umísťují ve vzájemné vzdálenosti tak, aby je bylo možno včas vnímat. Na silnicích je tato vzdálenost nejméně 30 m, v obci na dopravně málo významných silnicích může být výjimečně 10 m.

Uspořádání a kombinace  
Dopravní značky se na sloupku (konstrukci) umísťují symetricky pod sebou. Na jednom sloupku (konstrukci) lze umísťovat pouze značky téhož typu velikosti.

Boční umístění  
Svislé dopravní značky, dopravní zařízení ani jejich nosné konstrukce nesmějí zasahovat do vymezené části dopravního prostoru stanovené volnou šířkou a volnou výškou silnice (včetně části vymezené pro cyklisty) podle ČSN 73 6101, ČSN 73 6110 a ČSN 73 6201. Nosné konstrukce dopravních značek a dopravních zařízení mohou zasahovat pouze do průchozího prostoru (prostor pro chodce nebo cyklisty), a to pouze za předpokladu, že v daném místě zůstane volná šířka 1,50 m.

LEGENDA PLOCH:

- KONSTRUKCE B - REKONSTRUKCE VOZOVKY
- KONSTRUKCE E - NOVÁ DLÁŽĚNÁ CHODNIKOVÁ KONSTRUKCE
- KONSTRUKCE E.1 - NOVÁ DLÁŽĚNÁ CHODNIKOVÁ KONSTRUKCE - SJEZD
- KONSTRUKCE E.2 - NOVÁ DLÁŽĚNÁ CHODNIKOVÁ KONSTRUKCE - ZPOMALOVACÍ PRAH
- BETON
- VAROVNÝ A SIGNÁLNÍ PÁS Z DLÁŽBY S HMATOVÝMI VÝSTUPKY DLE VYHL. Č.398/2009, BARVA ČERVENÁ
- TERÉNNÍ OPRAVY / OHUMUSOVÁNÍ A OSETÍ




03		
02		
01		
ZMĚNA	POPIS	DATUM



**ING. IVAN ŠÍR**  
PROJEKTOVÁNÍ DOPRAVNÍCH STAVEB a.s.  
Haškova 1714/3, 500 02 Hradec Králové, tel: +420 603 181 473, sir@sirivan.cz, www.sirivan.cz  
IČ: 287 86 793

Objednatel: Město Dvůr Králové nad Labem  
náměstí T.G.Masaryka 38  
Dvůr Králové nad Labem  
544 17



**Dvůr Králové nad Labem - Rekonstrukce ul. Plk. Švece**

■ kraj:  
Královéhradecký

■ MÚ/OU:  
Dvůr Králové nad Labem

■ stupeň utajení:  
bez utajení

■ datum:  
03/2018

■ zakázkové číslo:  
18033

■ stupeň PD:  
DSP+PDPS

■ odpovědný projektant stavby:  
Ing. Ivan Šír

■ odpovědný projektant objektu:  
Ing. Jan Fiala

■ vypracoval:  
Ing. Ondřej Tupa

■ kontroloval:  
Bc. Karel Laš

■ změna číslo:  
00

■ měřítko:  
M 1:250